


Espace ludique / Plans d'eau / Aire de jeux

Accès

L'accès à l'espace loisirs par le chemin *Passeig dels Enamorats* (ancien nom : chemin rose) est interdit aux véhicules tractant une caravane ou une remorque et aux véhicules affectés au transport de marchandises de plus de 3.5 t.

Plan du site

Pour agrandir le plan cliquez sur celui-ci, puis sur l'icône  ou 



Fond de carte : © OpenStreetMap (and) contributors, CC-BY-SA

Le plan d'eau n°1 a été construit en 2000 et les trois autres en 2007.



Le site est sous vidéosurveillance.

Autour des plans d'eau

Il est interdit de circuler sur l'ensemble des plans d'eau en période de gel.



L'ensemble des consignes est disponible sur les panneaux d'affichage à l'entrée de la zone.

Des distributeurs de sac pour déjections canines sont disponibles sur place.
Merci de ne pas donner de pain aux canards et cygnes.

Plan d'eau 1



Les chiens, bicyclettes et vélomoteurs ne sont pas autorisés dans cette zone.


Plans d'eau 2, 3 et 4

Espace ludique / Plans d'eau / Aire de jeux



Zone aire de jeux

La zone aire de jeux possède des toboggans, balançoires/portiques, jeux sur ressorts, jeux à grimper, ... pour les enfants de 3 à 12 ans. Les enfants sont sous la responsabilité des parents.


Pour obtenir la photo sur un plus grand format, cliquez sur cette dernière puis sur l'icône 



Les chiens, bicyclettes et vélomoteurs ne sont pas autorisés dans cette zone.

Zone grillades

Une zone permettant d'effectuer des grillades en toute sécurité est également présente sur le site.

Pour obtenir la photo sur un plus grand format, cliquez sur cette dernière puis sur l'icône 

Espace ludique / Plans d'eau / Aire de jeux



Zone grillades



Fontaine près de la zone grillades (eau potable)

Des WC publics sont présents à proximité de cette zone.

Pêche

Concernant la pêche, les dates d'ouverture et de fermeture correspondent aux plans d'eau de montagne.

La carte de pêche est obligatoire. Pour acheter votre carte en ligne : www.cartedepeche.fr

La pêche au lancer, destinée à animer des cuillères et des leurres est interdite.

Merci de bien vouloir garder une distance de sécurité par rapport aux autres pêcheurs.

Laissez propres les lieux dès votre départ, emportez vos déchets.

Parcours Initiation Jeunes de Saillagouse

Ouvert en période de 1^{ère} catégorie, ce parcours tous modes de pêche légaux, sur les berges du Sègre, est exclusivement réservé aux jeunes de moins de 14 ans (au 1er janvier de l'année en cours), titulaires d'une carte de pêche valide. Limite amont : passerelle du camping. Limite aval : à la hauteur du second plan d'eau. Le plan d'eau numéro 4 est également autorisé.

Parcours no-kill

Espace ludique / Plans d'eau / Aire de jeux

Essentiellement mis en place pour répondre à une forte demande de pêcheurs, le plan d'eau numéro 3 de Saillagouse est ouvert à tous les pêcheurs No-Kill titulaires d'une carte de pêche valide.

 Des aménagements pour les personnes handicapées sont également présents sur ce plan d'eau (pontons de pêche).

La pêche y est autorisée du 24 mars au 30 septembre du lever du jour à 9H00 et de 17H00 au coucher du soleil, pêche à la mouche fouettée uniquement, 0 captures gardées.

Pour de plus amples renseignements : www.peche66.org

Boucle VMA

Une boucle VMA (Vitesse Moyenne Aérobie) balisée est disponible sur le site afin de connaître votre vitesse à laquelle vous consommez le plus d'oxygène.



Fond de carte : © OpenStreetMap (and) contributors, CC-BY-SA

Parcours VTT

Un espace dédié au VTT est également présent sur le site.



Installation multisports

Cette installation est présente depuis 2021.



Espace ludique / Plans d'eau / Aire de jeux



Promenades à dos de poney

En 2018, cette activité a été proposée en juillet et août aux enfants à un prix très attractif. Les parents ont pu louer un poney afin de promener leurs enfants suivant un parcours bien défini. Renseignements : 06 70 89 42 29.

Jeux gonflables et trampoline

En 2019, cette activité a été proposée en juillet et août aux enfants. Renseignements : +34 687 995 451.

Pour obtenir la photo sur un plus grand format, cliquez sur cette dernière puis sur l'icône



Plan d'eau n°1 (en 2014)



Plan d'eau n°2 (en 2014)



Les cygnes et les canards vous attendent Aire de jeux vue depuis la route de Rô aux lacs



www.saillagouse.com



Espace ludique / Plans d'eau / Aire de jeux

Crédits photographies : A. THIBAUT / J. THIBAUT