







Aires de service pour camping-cars

Pour obtenir la photo sur un plus grand format, cliquez sur cette dernière, puis sur l'icône  ou 

Aire de stationnement et de service communale



Coordonnées GPS : 2.037864 | 42.457698

L'aire se situe en centre-ville, rue des sports derrière le restaurant "Le Crapahuteur".

Ouverture toute l'année.

Tarif jeton borne "Flot bleu": 4€ - Électricité 220V: 18 min - Eau propre : 80l.

Les jetons sont en vente à la mairie, à l'Office du Tourisme et chez de nombreux commerçants du village.




Vidange des eaux usées interdite dans les toilettes. Utiliser l'aire mise à disposition.

Borne recharge véhicules électriques et hybrides rechargeables



La borne de recharge Ruvéo est disponible :

- pour les abonnés possédant la carte d'abonnement Ruvéo
- pour les utilisateurs occasionnels depuis l'application Smartphone disponible sur Google Play et Apple Store

La borne possède deux emplacements de recharge de type normal et de charge 22 KVA. Type de prises :   

Pour de plus amples renseignements / tarifs tél : 08 05 02 14 20 ou www.reveocharge.com

Aire dans un camping



Camping DOMAINE LE CERDAN***

www.lecerdan.com

Aires de service pour camping-cars

Coordonnées GPS : 2.03441 | 42.45932

Le camping se trouve 11 route d'Estavar à Saillagouse.

Wi-Fi payant.

Les camping-cars de passage sont autorisés.

Crédits photographies : A. THIBAUT

Localisation des aires



Fond de carte : © OpenStreetMap (and) contributors, CC-BY-SA

- 1 - Aire communale
- 2 - Aire Domaine Le Cerdan